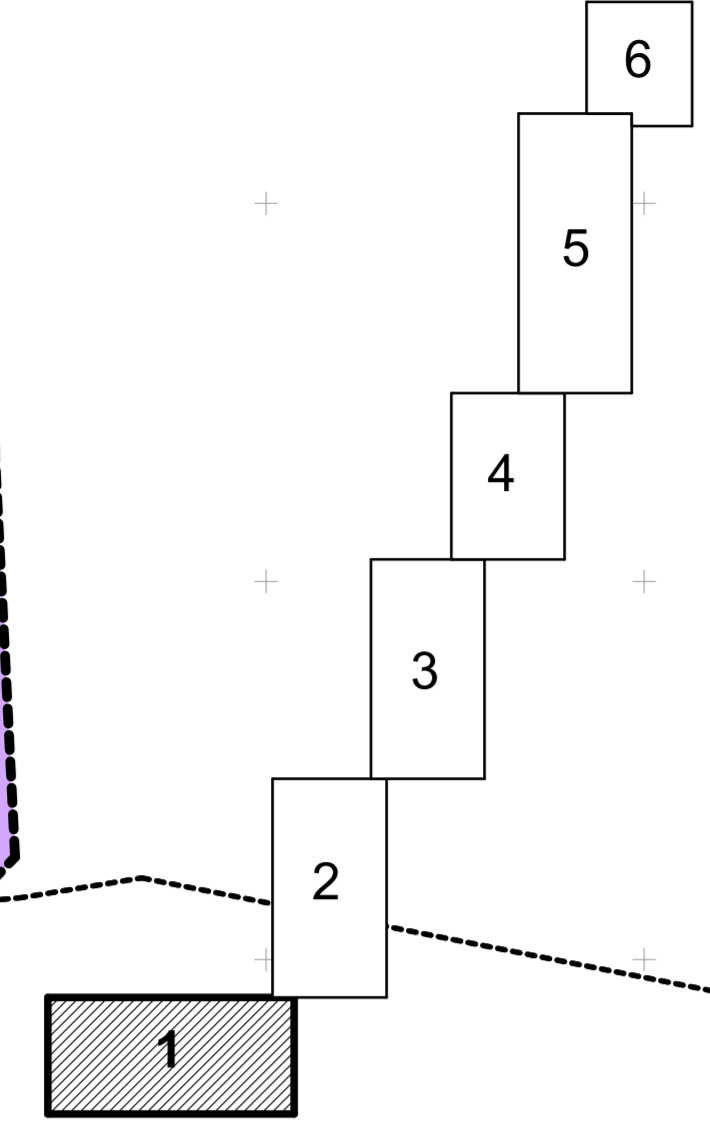


**Чертеж межевания территории.**  
(временный отвод)  
**Фрагмент 1.**



**Схема расположения фрагментов**



**Муниципальный район Сергиевский, Самарской области**  
**сельское поселение Красносельское**

линия соединения с фрагментом 2

с. Королевка

с. Красносельское

ПС110/10 Красносельская

**Условные обозначения:**

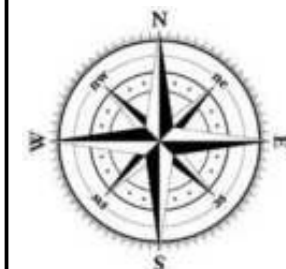
- - суц. водные объекты (реки, пруды, озера, ручьи)
- - красные линии
- - образуемые земельные участки из земель неразграниченной государственной собственности (временный отвод)
- - образуемые земельные участки из земель разграниченной государственной собственности (временный отвод)
- - образуемые земельные участки и части земельных участков (в постоянный отвод)
- - границы суц. земельных участков, учтенных в ЕГРН
- - номер суц. земельных участков, учтенных в ЕГРН
- - границы кадастровых кварталов по данным ЕГРН
- - номер кадастровых кварталов по данным ЕГРН
- - границы суц. объектов капитального строительства, учтенных в ЕГРН
- - номер суц. объектов капитального строительства, учтенных в ЕГРН
- - условный номер формируемого земельного участка (части земельного участка)
- - номер характерных поворотных точек границ образуемых земельных участков (частей земельных участков)
- - границы поселений
- - границы населенных пунктов

					1069-ПМТ.ГМ.3		
					«ВЛ-10кВ от ПС110/10 Красносельская до УПСВ Восточно-Денгизского месторождения»		
Изм.	Кол.уч.	Лист	№ док.	Подп.	Дата	Основная часть проекта межевания территории.	
		Попов			04.19	Стадия	Листов
Нач. отд.						ПМТ	1
Гл. спец.							
Проверил		Бодага			04.19	Чертеж межевания территории (временный отвод).	
Разраб.		Ахатов			04.19	ООО НПФ "ИСИЗ"	
Н. контр.		Буголина			04.19	М 1 : 2 000. Фрагмент 1.	

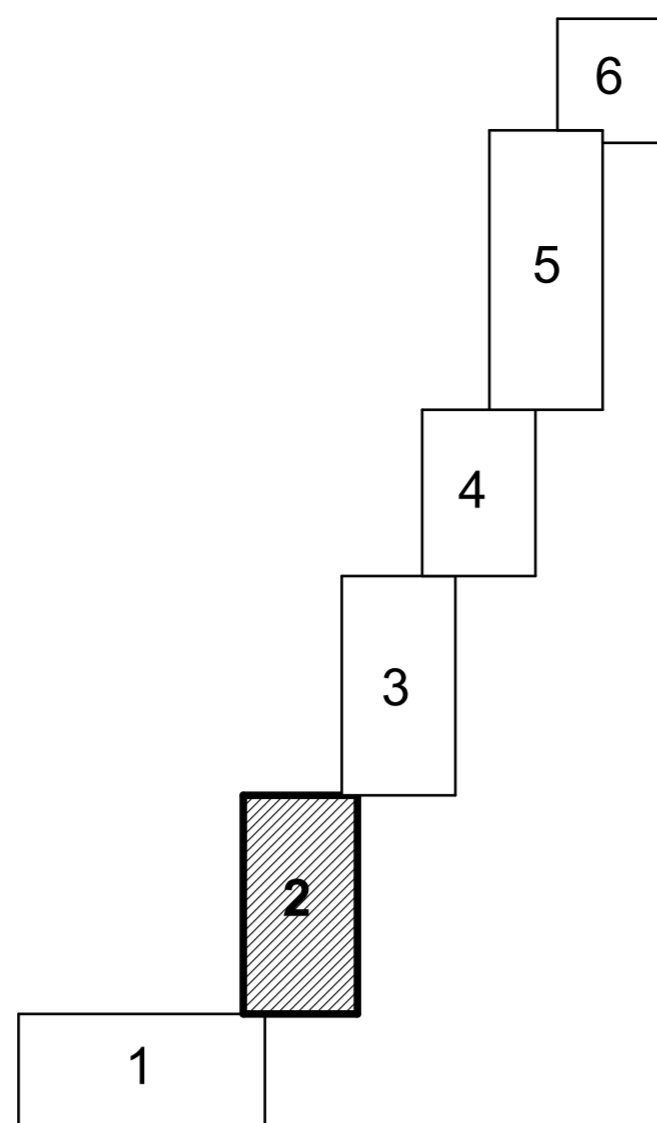
# Чертеж межевания территории.

(временный отвод)

Фрагмент 2.



## Схема расположения фрагментов



**Муниципальный район Сергиевский, Самарской области  
сельское поселение Красносельское**

**с. Королевка**

линия соединения с фрагментом 3

линия соединения с фрагментом 1

### Условные обозначения:

- сущ. водные объекты (реки, пруды, озера, ручьи)
- красные линии
- образуемые земельные участки из земель неразграниченной государственной собственности (временный отвод)
- образуемые земельные участки из земель разграниченной государственной собственности (временный отвод)
- образуемые земельные участки из части земельных участков (в постоянный отвод)
- границы сущ. земельных участков, учтенных в ЕГРН
- границы кадастровых кварталов по данным ЕГРН
- границы сущ. объектов капитального строительства, учтенных в ЕГРН
- номер сущ. объектов капитального строительства, учтенных в ЕГРН
- условный номер формируемого земельного участка (части земельного участка)
- номер характерных поворотных точек границ образуемых земельных участков (частей земельных участков)

						1069-ПМТ.ГМ.3		
						«ВЛ-10кВ от ПС110/10 Красносельская до УПСВ Восточно-Денгизского месторождения»		
Изм.	Кол.уч.	Лист	№ док.	Подп.	Дата	Основная часть проекта межевания территории.		
ГИП	Попов				04.19			
Нач. отд.						ПМТ		
Гл. спец.						2		
Проверил	Бодяга				04.19	ООО НПФ "ИСИЗ"		
Разраб.	Ахатов				04.19			
Н. контр.	Бутолина				04.19			

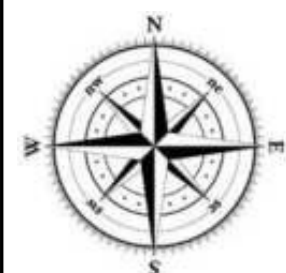
Чертеж межевания территории (временный отвод).  
М 1 : 2 000. Фрагмент 2.

# Чертеж межевания территории.

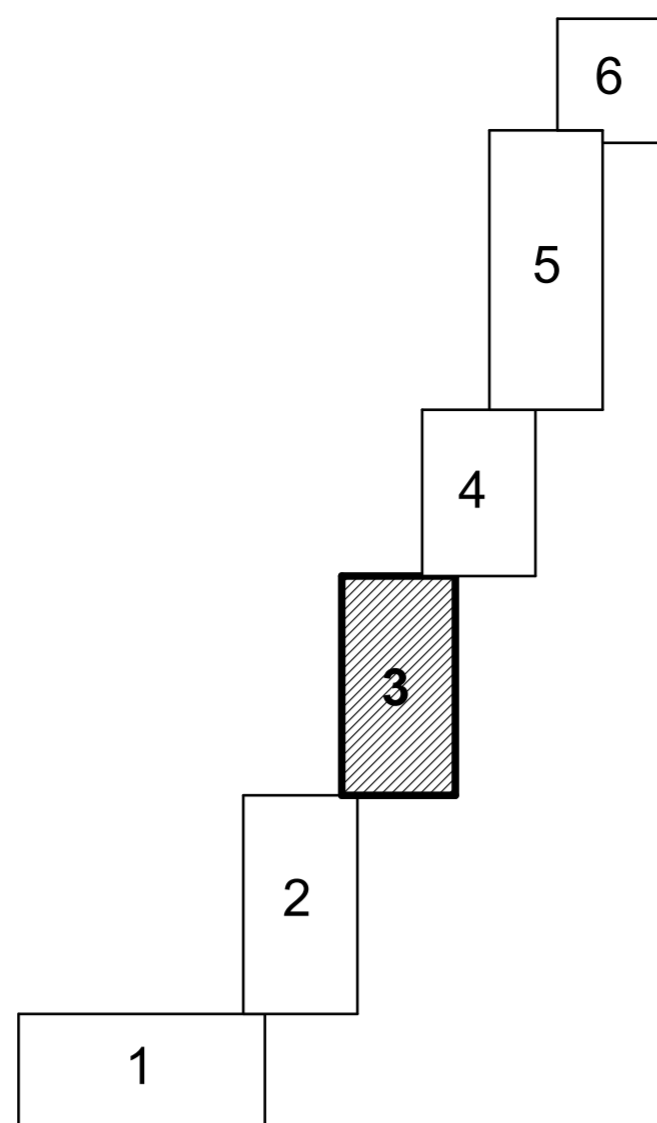
(временный отвод)

Фрагмент 3.

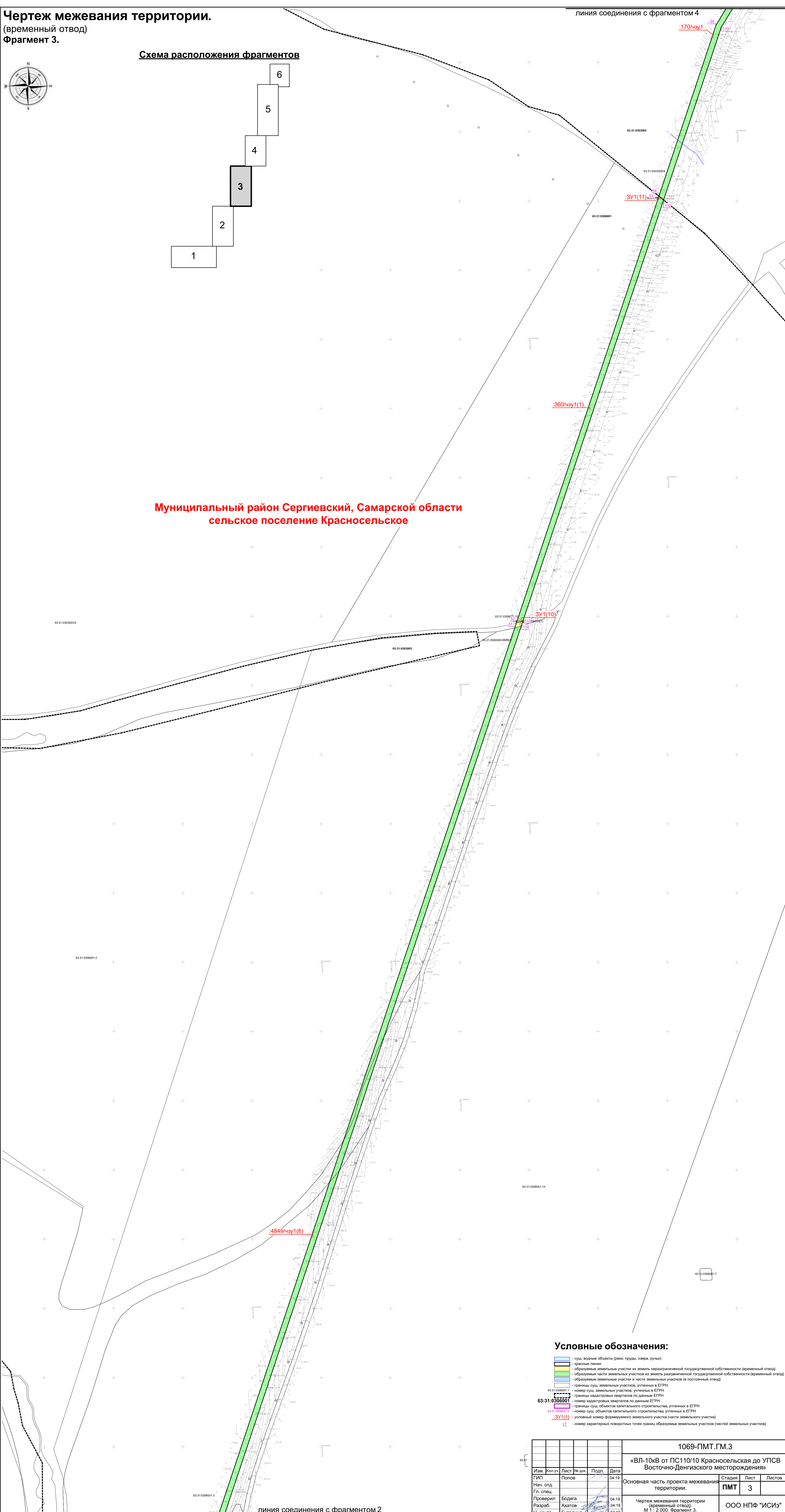
линия соединения с фрагментом 4



## Схема расположения фрагментов



**Муниципальный район Сергиевский, Самарской области  
сельское поселение Красносельское**



### Условные обозначения:

- сущ. водные объекты (реки, пруды, озера, ручьи)
- красные линии
- образуемые земельные участки из земель неразграниченной государственной собственности (временный отвод)
- образуемые земельные участки из земель разграниченной государственной собственности (временный отвод)
- образуемые земельные участки из частей земельных участков (в постоянный отвод)
- границы сущ. земельных участков, учтенных в ЕГРН
- номер сущ. земельных участков, учтенных в ЕГРН
- границы кадастровых кварталов по данным ЕГРН
- номер кадастровых кварталов по данным ЕГРН
- границы сущ. объектов капитального строительства, учтенных в ЕГРН
- номер сущ. объектов капитального строительства, учтенных в ЕГРН
- условный номер формируемого земельного участка (части земельного участка)
- номер характерных поворотных точек границ образуемых земельных участков (частей земельных участков)

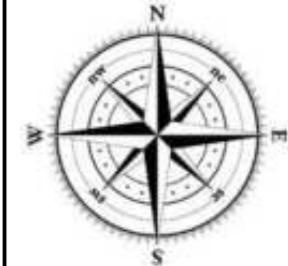
						1069-ПМТ.ГМ.3			
						«ВЛ-10кВ от ПС110/10 Красносельская до УПСВ Восточно-Денгизского месторождения»			
Изм.	Коп.уч.	Лист	№ док.	Подп.	Дата	Основная часть проекта межевания территории.	Стадия	Лист	Листов
Нач. отд.	Попов				04.19		ПМТ	3	
Гл. спец.						Чертеж межевания территории (временный отвод). М 1 : 2 000. Фрагмент 3.			
Проверил	Бодяга				04.19				
Разраб.	Ахатов				04.19				
Н. контр.	Бутолина				04.19				ООО НПФ "ИСИЗ"

линия соединения с фрагментом 2

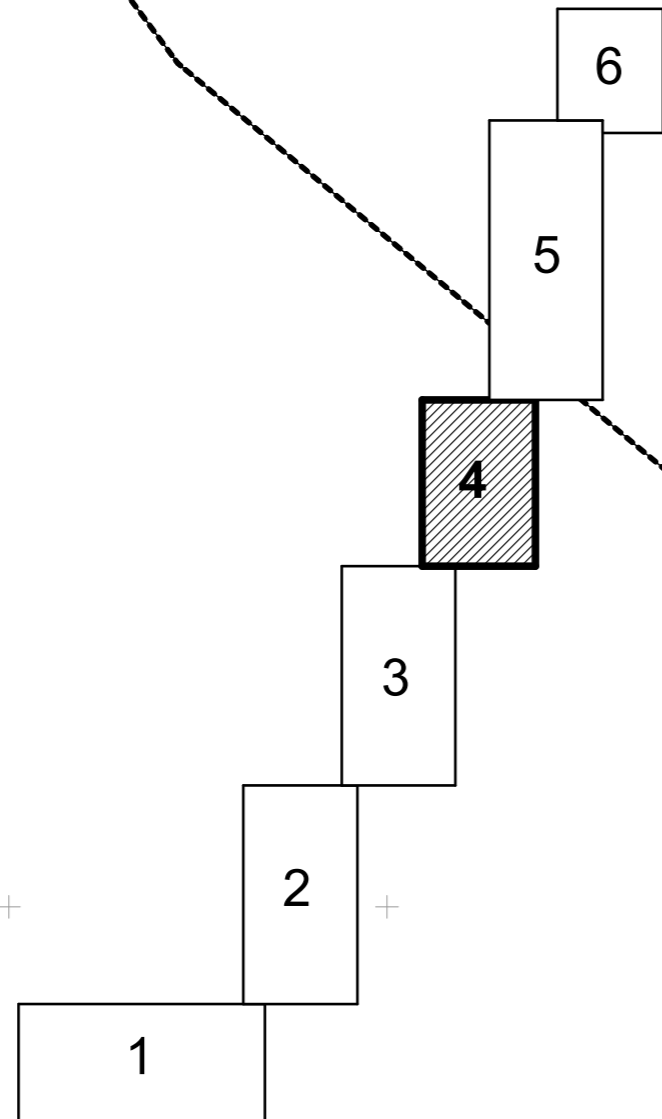
# Чертеж межевания территории.

(временный отвод)

Фрагмент 4.



## Схема расположения фрагментов

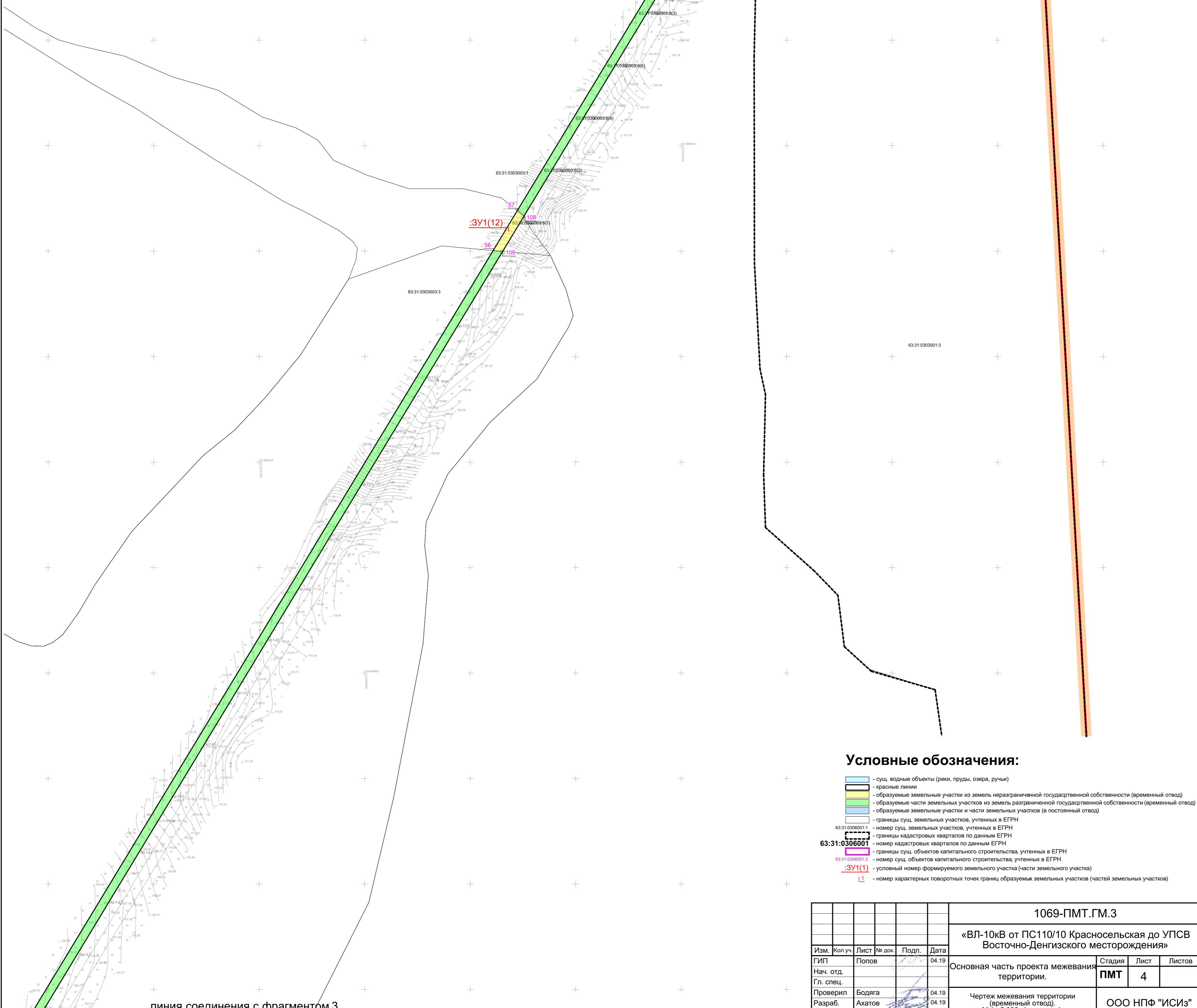


Муниципальный район  
Сергиевский  
Красносельское"

Муниципальный район Сергиевский, Самарской области  
сельское поселение Красносельское

линия соединения с фрагментом 5

Муниципальный район  
Сергиевский  
Красносельское"



### Условные обозначения:

- сущ. водные объекты (реки, пруды, озера, ручьи)
- красные линии
- образуемые земельные участки из земель неразграниченной государственной собственности (временный отвод)
- образуемые части земельных участков из земель разграниченной государственной собственности (временный отвод)
- образуемые земельные участки и части земельных участков государственной собственности (временный отвод)
- границы сущ. земельных участков, учтенных в ЕГРН
- номер сущ. земельных участков, учтенных в ЕГРН
- границы кадастровых кварталов по данным ЕГРН
- номер кадастровых кварталов по данным ЕГРН
- границы сущ. объектов капитального строительства, учтенных в ЕГРН
- номер сущ. объектов капитального строительства, учтенных в ЕГРН
- условный номер формируемого земельного участка (части земельного участка)
- номер характерных поворотных точек границ образуемых земельных участков (частей земельных участков)

линия соединения с фрагментом 3

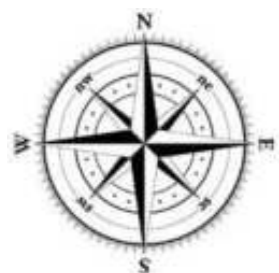
					1069-ПМТ.ГМ.3			
					«ВЛ-10кВ от ПС110/10 Красносельская до УПСВ Восточно-Денгизского месторождения»			
Изм.	Кол.уч.	Лист № док.	Подп.	Дата	Основная часть проекта межевания территории.	Стадия	Лист	Листов
ГИП	Попов			04.19		ПМТ	4	
Нач. отд.					Чертеж межевания территории (временный отвод). М 1 : 2 000. Фрагмент 4.	ООО НПФ "ИСИЗ"		
Гл. спец.								
Проверил	Бодяга			04.19				
Разраб.	Ахатов			04.19				
Н. контр.	Бутолина			04.19				



# Чертеж межевания территории.

(временный отвод)

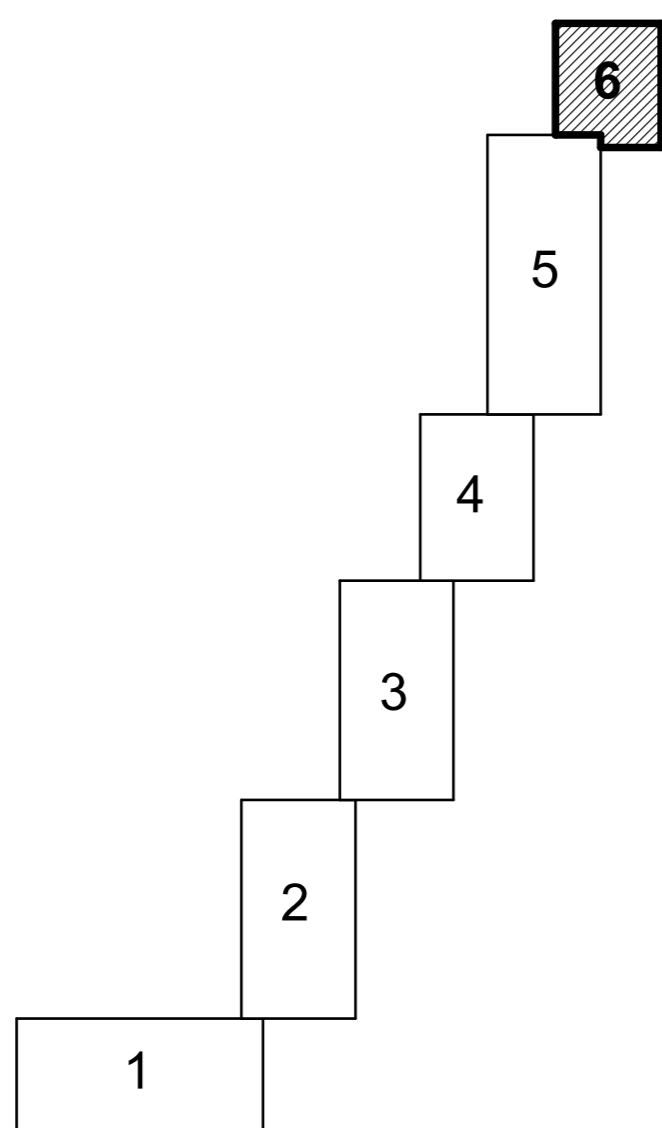
Фрагмент 6.



УПСВ Восточно-Денгизского месторождения нефти

Муниципальный район Сергиевский, Самарской области  
сельское поселение Липовка

Схема расположения фрагментов



линия соединения с фрагментом 5

### Условные обозначения:

- - сущ. водные объекты (реки, пруды, озера, ручьи)
- - красные линии
- образуемые земельные участки из земель неразграниченной государственной собственности (временный отвод)
- образуемые части земельных участков из земель разграниченной государственной собственности (временный отвод)
- образуемые земельные участки из частей земельных участков государственной собственности (временный отвод)
- границы сущ. земельных участков, учтенных в ЕГРН
- границы кадастровых кварталов по данным ЕГРН
- границы сущ. объектов капитального строительства, учтенных в ЕГРН
- номер сущ. земельных участков, учтенных в ЕГРН
- номер кадастровых кварталов по данным ЕГРН
- номер кадастровых кварталов по данным ЕГРН
- границы сущ. объектов капитального строительства, учтенных в ЕГРН
- номер сущ. объектов капитального строительства, учтенных в ЕГРН
- условный номер формируемого земельного участка (части земельного участка)
- номер характерных поворотных точек границ образуемых земельных участков (частей земельных участков)

				1069-ПМТ.ГМ.3				
				«ВЛ-10кВ от ПС110/10 Красносельская до УПСВ Восточно-Денгизского месторождения»				
Изм.	Кол.уч.	Лист № док.	Подп.	Дата	Основная часть проекта межевания территории.	Стадия	Лист	Листов
		Попов		04.19		ПМТ	6	
Нач. отд.					Чертеж межевания территории (временный отвод). М 1 : 2 000. Фрагмент 6.	ООО НПФ "ИСИЗ"		
Гл. спец.								
Проверил	Бодяга			04.19				
Разраб.	Ахатов			04.19				
Н. контр.	Бутолина			04.19				